

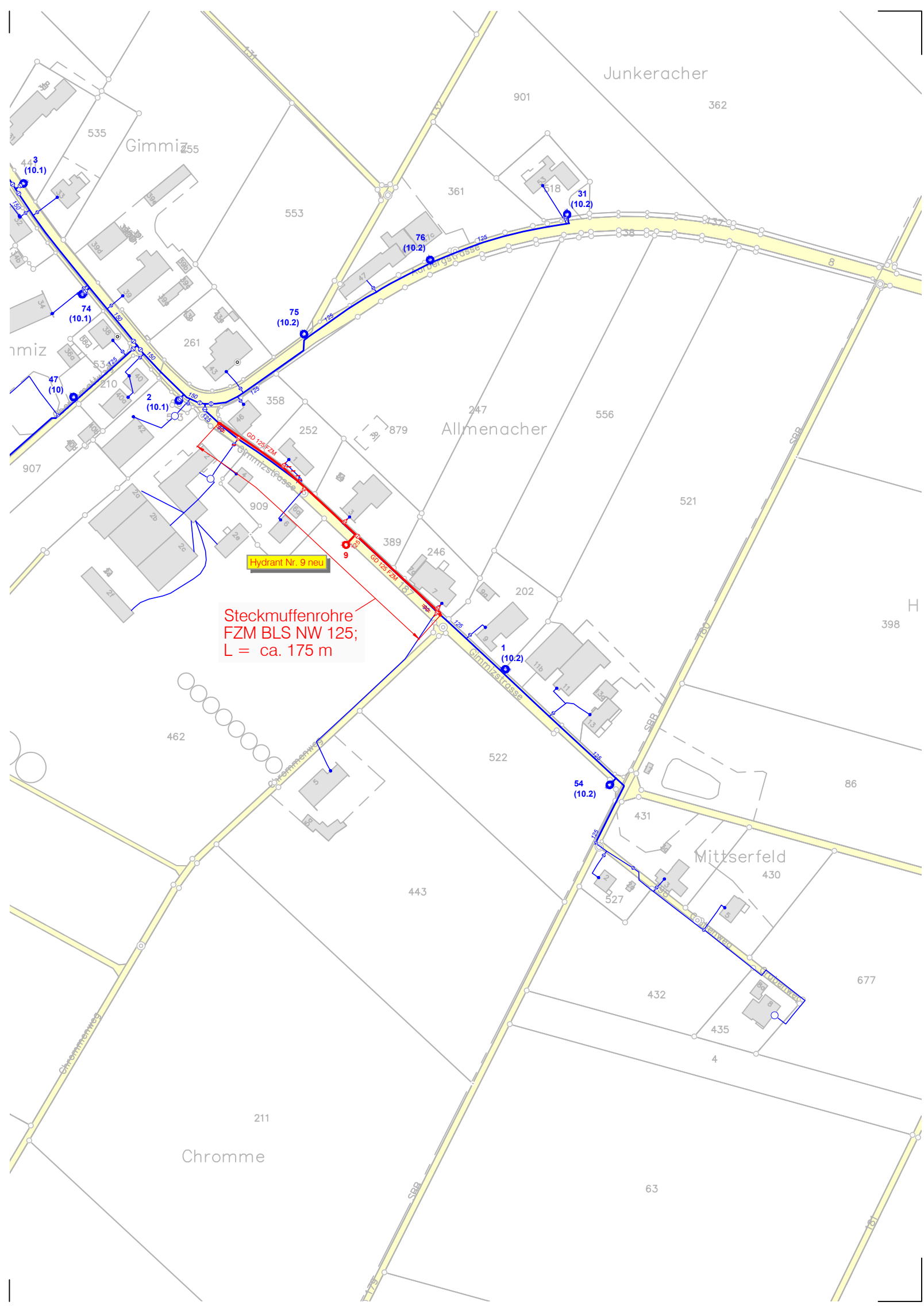



Verbandsgemeinde Walperswil

Erneuerung der Wasserhauptleitung in der Gimmizstrasse
Abschnitt Aarbergstrasse bis Chrommenweg

Projekt Nr. 5031.8072

Situationsplan 1:2`500
Ausführungsprojekt



























Bauherrschaft / Projektverfasser
Seeländische Wasserversorgung Gemeindeverband

Technisches Büro
Bremgartenweg 3a
3252 Worben

Tel.: 032 387 20 40
E-Mail: info@swg-worben.ch

Massstab: 1:2`500 Plan-Nr.: 5031.8072-1 Planformat: 42 x 30 cm	Nachführung Grundbuchplan: Juli 2021 Nachführung Leitungskataster: Juli 2021	Ausgabedatum: 01.09.2021 gez.: rz PL: rz Änderung: A: Allgemeine Optimierung RZ 08.09.2021 B: C:
--	---	---

Legende

bestehende Anlagen		projektierte Anlagen	
 Öffentliche Hauptleitung  Private Hausanschlussleitung  Leitungslage ungenau  Schutzrohr  Schadenstelle  Kappe, Zapfen  Baujahrwechsel	 Materialwechsel  Reduktion  Überflurhydrant  Unterflurhydrant  Hauptleitungs-Schieber  Absperrschieber auf Hausanschlussleitung	 Wassermesser-Schacht  Schachtbauwerk  Reservoir  Pumpwerk	projektierte Anlagen zu Lasten SWG  Öffentliche Hauptleitung  Überflurhydrant  Hauptleitungs-Schieber  Private Hausanschlussleitung  Gebäudezuleitungsschieber

Die Angaben zu den Werkleitungen sind verbindlich. Die genaue Lage ist durch Sondierschlitz mittels Handaushub zu ermitteln. Vervielfältigung und Weitergabe dieses Planes an Drittpersonen erfolgen auf eigenes Risiko. Die SWG schliesst ausdrücklich jede Haftung für Schäden aus der Nutzung der Daten sowie für Folge- und indirekte Schäden aus.